

- 1. Bauzonen**
- OZ Dutzzone
 - W4 Viergeschossige Wohnzone
 - W3 Dreigeschossige Wohnzone
 - W2A Zweigeschossige Wohnzone A
 - W2B Zweigeschossige Wohnzone B
 - W2C Zweigeschossige Wohnzone C
 - W2D Zweigeschossige Wohnzone D
 - A III Arbeitszone III
 - A IIIa Arbeitszone III a)l
 - A IV Arbeitszone IV
 - SO Sonderbauzone Gemüse- und Gartenbau
 - We Weilerzone Moosmagi
 - OZ Zone für öffentliche Zwecke
 - GR Grünzone

- 2. Nichtbauzonen, Schutzzonen**
- LV Landschaftszone
 - ÜG a Übriges Gebiet A (gem. § 56 Abs. 1a PBG)
 - ÜG b Übriges Gebiet B (gem. § 56 Abs. 1b PBG)
 - NS Naturschutzzone

- 3. Überlagerungen**
- Lärmempfindlichkeitsstufe ES: Aufstufung II auf III oder Zuteilung III
 - Gestaltungsplangflicht
 - Baulinien für Wohnbauten
 - Baulinien für Kleinbauten im Sinne von § 124 PBG
 - F Freihaltezone
 - NS Naturschutzzone
 - Zonenrandbepflanzung
 - Kulturböcke kommunal

- 4. Information**
- G Gestaltungsplan bestehend
 - B Bebauungsplan bestehend
 - Kulturdenkmal denkmalgeschützt (gemäss KDV)
 - Schützenswerte Bauten und Objekte (gemäss kant. Bauinventar)
 - Erhaltenswerte Bauten und Objekte (gemäss kant. Bauinventar)
 - Baugruppen
 - Statische Waldgrenze (gemäss Art. 13 WaG)
 - Gewässer eingedeckt
 - Grundwasserschutzzonen und -areale verlag. (überlagert)
 - Bestehende Hecke
 - Gemeindegrenze
 - Gemarkungen
 - Schutzzone um DRM - Station
 - Wald
 - Gewässer

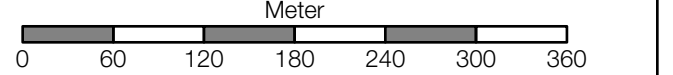
Kanton Luzern
Gemeinde Wikon
Helmweg 3
4806 Wikon
052 745 51 51
www.wikon.ch





ZONENPLAN LANDSCHAFT WIKON

MITWIRKUNG

Datum	Gez.	Format [mm]	Massestab
14.09.2022	rw	640 x 1260	1:5'000







Baselstrasse 21
6003 Luzern
041 267 00 67
www.bdg.ch

